

Burdinmendi-Montes de Hierro Bide Berdea

Zeharkatzen dituen paisaien
deskribapena eta paisaiaren balio
nabarmenen ikus-entzunezko
aurkezpena



Edizioaren ©: PAISAIA SM
Donostia Ibilbidea, 76. 20115 – Astigarraga
Tel. eta faxa: 943 335048
paisaia@paisaia.com

Izenburua: Burdinmendi-Montes de Hierro Bide Berdea. Zeharkatzen dituen paisaien deskribapena eta paisaiaren balio nabarmenen ikus-entzunezko aurkezpena.

Testuen egileak: Ainara Flores Compains eta Miren Askasibar Bereziartua
Argazkien egilea: Ainara Flores Compains, kontrakoa esaten denetan izan ezik
Euskarara itzulpena: Ainara Flores Compains
Ekoizlea: ENKARTERRIALDE Landa Garapen Elkartea
Lekua eta data: Astigarraga, 2013ko urria



Lan hau Creative Commons Aitortu-EzKomertziala-LanEratorririkGabe 3.0 baimen baten menpe dago. Baimen horren kopia ikusteko, zoaz hona: <http://creativecommons.org/licenses/by-nc-nd/3.0/es/deed.eu>.

Aske zara:

Lan hau kopiatu, banatu eta jendaurrean hedatzeko

Baldintza hauetan:



Aitortu — Lanaren kredituak aitortu behar dituzu, egileak edo baimendunak zehaztutako eran (baina ez aditzera emanez haien babesa duzunik edo haien obraren erabilera hori babesten dutenik).



Ez merkataritzarako — Ezin duzu lan hau merkataritza xedetarako erabili.



Lan eratorririk gabe — Ezin duzu lan hau bestelakotu, eraldatu edo lan eratorririk sortu hartatik abiatuta.



Lizentzia publiko honetatik at dauden baimenak ondoko estekan daude eskuragarri: www.paisaia.com.

Oharra — Lana berrerabili edo banatzerakoan, argi eta garbi utzi behar dituzu lan honen baimenaren baldintzak. Horretarako biderik egokiena ondoko webgunera esteka egitea da: <http://creativecommons.org/licenses/by-nc-nd/3.0/es/deed.eu>



Kokapen geografikoa eta ezaugarriak

Probintzia:

Bizkaia

Eskualdea:

Enkarterriak

Ibilbidea:

Traslaviña (Artzentales)- Kobaron (Muskiz)

Luzera:

42 km

Bide berdearen zatiak:

I.tartea: Traslaviña (Artzentales) – Gallarta (Abanto-Zierbena) (31 km)

I.a: Traslaviña (Artzentales) - La Aceña (Galdames) (15 km)

Ib: La Aceña (Galdames) - Gallarta (Abanto - Zierbena) (16 km)

II.tartea: Gallarta (Abanto – Zierbena) - Pobeña (Muskiz) (8 km)

III.tartea: Pobeña (Muskiz) - Kobaron (Muskiz) (Itsaslur Bide Berdea) (3 km)



1. irudia: Bide berdea El Once auzotik igarotzean (Sopuerta). Data: 27/02/2013




I.tartea: Burdinmendi-Montes de Hierro Bide Berdea Paisaiaren ezaugarriak

Traslaviña (Artzetales) - Gallarta (Abanto - Zierbena)

Luzera: 31 Km

Elementu azpimarragarriak:

- Traslaviñako antzinako tren geltokia (Artzetales)
- Burdinolen ibilbidea
- Burdinolen eta mineral zama-lekuen arrastoak (Las Barrietas, Borja meatzea, El Once)
- Antzinako tren geltokiak (Las Barrietas y Los Castaños)
- Ibilbidean zehar aurkitzen diren auzoak: El Castaño (Sopuerta), El Arenao (Galdames), El Cerco (Galdames), La Arboleda (Valle de Trápagan) eta Santelices (Muskiz)
- Ibilbidean zehar aurkitzen diren atsedeenlekuak: El Alisal, La Aceña, Aguas Juntas, Los Castaños
- Sopuerta Abentura
- Atxuriagako Naturaren Haur Parkea (Galdames)



2. irudia: Lehengo tren zaharrak igarotzen zuen tunela El Castaño auzoan (Sopuerta).
Data: 18/12/2012



I.tartea: Burdinmendi-Montes de Hierro Bide Berdea Paisaiaren ezaugarriak

Traslaviña (Artzentaless) - Gallarta (Abanto - Zierbena) Luzera: 31 Km

I.a tartea: Traslaviña (Artzentaless) - Atxuriaga (Galdames)

Luzera: 15 Km

I.b tartea:

Atxuriaga (Galdames) - Gallarta (Abanto - Zierbena)

Luzera: 16 Km



3. irudia: Burdinmendi-Montes de Hierro Bide Berdea Traslaviñatik abiatzerakoan igarotako lehen metroak (Artzentaless). Data: 2012/12/18



4. irudia: I.b tartean, Atxuriagatik Gallartara bidean 6. kilometroa, atsedenleku baten ondoan. Data: 2012/12/19



I.tartea: Burdinmendi-Montes de Hierro Bide Berdea

Paisaiaren ezaugarriak

Traslaviña (Artzentaless) - Gallarta (Abanto - Zierbena) Luzera: 31 Km

I.a tartea: Traslaviña (Artzentaless) - Atxuriaga (Galdames) Luzera: 15 km

- **Baso galeriak edota alboetara paretek mugatutako bidea.**
- **Eskala txikia, hezetasuna.**
- **Soinu paisaia:** ura, hegaztiak, zintzarriak, erreka, kotxeak.



6. irudia: Sopuerta inguruan paretek alboetara mugatutako bide berdearen zatia. Data: 2013/02/28



7. irudia: Sopuertako harrobira iritsi baino lehen baso galeriek mugatzen duten bide berdearen zatia. Data: 2013/02/28



I.tartea: Burdinmendi-Montes de Hierro Bide Berdea

Paisaiaren ezaugarriak

Traslaviña (Artzentales) - Gallarta (Abanto - Zierbena) Luzera: 31 Km

I.a tartea: Traslaviña (Artzentales) - Atxuriaga (Galdames) Luzera: 15 km

- **Errekaren** presentzia agerikoa den bidearen zatiak.
- **Kontrasteak:** elementu artifizialak vs. naturalak.
- Paisaiaren atze-oihala osatzen **mendiak** azaltzen dira.



8. irudia: Ribas auzoko ibilbide hasieran kokatutako zaldainetik antzematen den eta kontrasteak aurkezten dituen paisaia (Galdames). Data: 2013/02/28



9. irudia: Sopuertako harrobiaren gainaldetik antzeman daitekeen paisaia. Data: 2013/02/28



I.tartea: Burdinmendi-Montes de Hierro Bide Berdea Paisaiaren ezaugarriak

Traslaviña (Artzentales) - Gallarta (Abanto - Zierbena) Luzera: 31 Km

I.a tartea: Traslaviña (Artzentales) - Atxuriaga (Galdames) Luzera: 15 km

- Abeltzaintza** nagusi den **landa-paisaia**.
- Tarteka **haranaren ikuspegi panoramikoak**.



10. irudia: Sopuerta eta behi-ustiategi baten ikuspegi panoramikoak. Data: 2012/12/18



11. irudia: Sopuerta eta inguruko landa-paisaiaren ikuspegi panoramikoak. Data: 2012/12/18



I.tartea: Burdinmendi-Montes de Hierro Bide Berdea Paisaiaren ezaugarriak

Traslaviña (Artzentales) - Gallarta (Abanto - Zierbena) Luzera: 31 Km

I.a tartea: Traslaviña (Artzentales) - Atxuriaga (Galdames) Luzera: 15 km

- **Arrasto historiko** arkitektoniko eta kulturalak (trenarenak, meategiak...).
- **Azalpen panelak:** kokapenak, elementu nabarmenenak.
- **Poesia zatiak dituzten panelak** kilometrero.



12. irudia: Las Barrietas antzinako tren geltokiaren ondoan dagoen burdinolaren arrastoak. Data: 2012/12/18



13. irudia: Kilometrero azaltzen diren poesia zatiak dituzten panelen aleetako bat. Data: 2012/12/18

I.tartea: Burdinmendi-Montes de Hierro Bide Berdea

Paisaiaren ezaugarriak

Traslaviña (Artzentaless) - Gallarta (Abanto - Zierbena) Luzera: 31 Km

I.b tartea: Atxuriaga (Galdames) - Gallarta (Abanto - Zierbena) Luzera: 16 km

Bi paisaia mota

- Bidearen I.a zatiak zeharkatzen zuen **paisaiaren antzekoa** (7 Km).
- **Eskala zabaleko paisaia, ikuspegi panoramiko jarraiarekin** (9 Km).



14. irudia: Muskizeko Borja auzotik gertu antzeman daitekeen ikuspegi panoramikoa. Data: 2013/02/27



15. irudia: Muskizeko Borja auzoan antzeman daitekeen ikuspegi mugatua, Traslaviña - Atxuriagan agertzen denaren antzekoa. Data:2013/02/27



I.tartea: Burdinmendi-Montes de Hierro Bide Berdea

Paisaiaren ezaugarriak

Traslaviña (Artzentaless) - Gallarta (Abanto - Zierbena) Luzera: 31 Km

I.b tartea: Atxuriaga (Galdames) - Gallarta (Abanto - Zierbena) Luzera: 16 km

Ikuspegi zabaleko paisairen ezaugarriak:

- **Larreak eta eraikuntza eredu tradizionala** mantentzen duten **landa-herriak** dira nagusi.
- **Soinu paisaia:** ura, hegaztiak, zintzarriak, erreka, motordun ibilgailuak.



16. irudia: Artaldea Abanto-Zierbenako Kotorrio auzoko larreetan. Data: 2013/02/28



17. irudia: Abanto-Zierbenako Kotorrio auzoko larre eta fruta-arbolak. Data: 2013/02/27



I.tartea: Burdinmendi-Montes de Hierro Bide Berdea

Paisaiaren ezaugarriak

Traslaviña (Artzentales) - Gallarta (Abanto - Zierbena) Luzera: 31 Km

I.b tartea: Atxuriaga (Galdames) - Gallarta (Abanto - Zierbena) Luzera: 16 km

Ikuspegi zabaleko paisaiaren ezaugarriak

- **Arrasto historikoak** (meatzaritza, antzinako trenak).
 - **Kontrasteak:** paisaia industrialak vs. landa-paisaia.
 - Paisaiaren atze-oihala osatzen **mendiak** azaltzen dira.
- Azalpen panelak:** kokapena, elementu nabarmenenak.
Ibilbidearen zati hau **hiri-paisaian** bukatzen da.



18. irudia: Abanto-Zierbenako Kotorrio auzotik beha daitekeen, kontraste nabariak aurkezten dituen paisaiaren ikuspegi panoramikoak, urrunean Muskiz ikusiz. Data: 2013/02/27



II.tartea: Burdinmendi-Montes de Hierro Bide Berdea Paisaiaren ezaugarriak

Gallarta (Abanto - Zierbena) - Pobeña (Muskiz) Luzera: 8 Km

Muskizerantz doan bidea edota Bilboko bidegorria hartzeko aukera

Elementu nabarmena:

La Arena hondartza



19. irudia: Gallartatik La Arenako norabidean kilometro bat igaro ondoren antzeman daitekeen ikuspegi panoramikoa. Data: 2013/02/27



II.tartea: Burdinmendi-Montes de Hierro Bide Berdea Paisaiaren ezaugarriak

Gallarta (Abanto - Zierbena) - Pobeña (Muskiz) Luzera: 8 Km

Muskizerantz doan bidea edota Bilboko bidegorria hartzeko aukera

- **Larreak eta eraikuntza eredu tradizionala** mantentzen duten **landa-herriak** dira nagusi.
- **Erliebea leuntzen** da, baina paisaiaren atze-ohila **mendiek** osatzen jarraitzen dute.
- **Ikuspegi panoramikoak.**
- **Soinu paisaia:** ura, hegaztiak, zintzarriak, erreka eta motordun ibilgailuak.



20. irudia: Gallartatik (Abanto - Zierbena) La Arena (Muskiz) norabidean kilometro bat igaro ostean antzematen den erliebe leuneko landa-paisaia. Data: 2013/02/27



21. irudia: Gallartatik (Abanto – Zierbena) La Arena (Muskiz) norabidean bost kilometro igaro ostean antzematen den erliebe leuneko landa-paisaia. Data: 2013/02/27



II.tartea: Burdinmendi-Montes de Hierro Bide Berdea Paisaiaren ezaugarriak

Gallarta (Abanto - Zierbena) - Pobeña (Muskiz) Luzera: 8 Km

Muskizerantz doan bidea edota Bilboko bidegorria hartzeko aukera

- **Kontrasteak:** Paisaia industrialia vs. Landa-paisaia, landa-paisaia vs. hiri-paisaia, erliebe leuna vs. Mendiak.
- **Itsasoaren gertutasun** nabarmena.
- Ibilbidearen bukaeran **hondartzaren, dunen eta Barbadun ibaiaren itsasoratzea.**
- **Azalpen panelen gabezia.**



22. irudia: La Arena hondartzatik kilometro batetara dagoen bidearen zatia, itsasoaren gertutasuna nabaritzen hasten denean. Data: 2013/02/27



23. irudia: La Arena hondartza. Data: 2013/02/27



III.tartea: Burdinmendi-Montes de Hierro Bide Berdea

Paisaiaren ezaugarriak

Pobeña (Muskiz) - Kobaron (Muskiz) (Itsaslur Bide Berdea) Luzera: 3 Km

Txirrinduentzako eragozpenak: azken zatiaren ibilbide hasierako eskailerak.

Elementu nabarmenak:

- Done Jakue ibilbidea
- Kobaron atsedenekua (Muskiz)
- El Castillo, Josefa eta Amalia meatze ondare multzoa
- Piquillo Bide Berdearen jarraipena.



24. irudia: Itsaslur Bide Berdearen ikuspegi panoramikoa. Data: 2013/02727



III.tartea: Burdinmendi-Montes de Hierro Bide Berdea Paisaiaren ezaugarriak

Pobeña (Muskiz) - Kobaron (Muskiz) (Itsasur Bide Berdea) Luzera: 3 Km

Txirrinduentzako eragozpenak: azken zatiaren ibilbide hasierako eskailerak.

- **Kostaldeko landa-paisaia atlantikoa.**
- **Itsaslabarrak, itsaslabarretako landaredia eta larreak** dira nagusi.
- **Itsasoaren ikuspegi jarraia, lainoaren presentzia eta freskotasuna** dira nabarmen.
- **Erliebea leuntzen da.**



25. irudia: Itsasur Bide Berdean dauden larreen ikuspegia. Data: 2013/02/27



26. irudia: Itsasoaren eta itsaslabarren ikuspegia. Data: 2013/02/27

III.tartea: Burdinmendi-Montes de Hierro Bide Berdea Paisaiaren ezaugarriak

Pobeña (Muskiz) - Kobaron (Muskiz) (Itsasur Bide Berdea) Luzera: 3 Km

Txirrinduentzako eragozpenak: azken zatiaren ibilbide hasierako eskailerak.

- **Arrasto historikoak** (meatzaritza).
- **Soinu paisaia**: itsasoa, haizea, zintzarriak, kaioak, motordun ibilgailuak.



27. irudia: Meatzaritzaren arrasto historikoak. Data: 2013/02/27



28. irudia: Meatzaritzaren arrasto historikoak. Data: 2013/02/27

III.tartea: Burdinmendi-Montes de Hierro Bide Berdea Paisaiaren ezaugarriak


Pobeña (Muskiz) - Kobaron (Muskiz) (Itsaslur Bide Berdea) Luzera: 3 Km

Txirrinduentzako eragozpenak: azken zatiaren ibilbide hasierako eskailerak.

- **Kontrasteak:** elementu artifizialak vs. naturala, mendiak vs. hondartza.
- **Eskala aldaketak.**
- **Paisaiako elementu batzuen azalpen panelak.**



29. irudia: La Arena hondartzaren eta inguruko paisaiaren kontrasteen ikuspegia. Data: 2013/02/27



30. irudia: Paretek mugatzen duten Itsaslur Bide berdearen hasierako zatia, eskala aldaketak sortuz. Data: 2013/02/27



Burdinmeni - Montes de Hierro

Bide berdearen paisaiaren balioak



31. irudia: Gallartara (Abanto - Zierbena) iritsi baino bi kilometro lehenago Burdinmendi - Montes de Hierro Bide Berdetik antzeman daitekeen landa-paisaiaren ikuspegi panoramikoa. Data: 2013/02/27



Burdinmeni - Montes de Hierro

Bide berdearen paisaiaren balioak

Paisaiaren dibertsitatea

Kontrasteak:

Eskala aldaketak

Paisaiaren aldakortasuna

Ikuspegi panoramikoak

Sarbide ugariak

Baserri-paisaia


Balio ekologikoa

Balio historikoa

Nortasun bereziko paisaia

Sentimendu atseginak

(naturarekiko, historiarekiko
zein lehen sektorearekiko
lotura, babesa, lasaitasuna eta
askatasuna)



32. irudia: Ondoko lekuetan antzemandako paisaiak: a) Sopuerta inguruan; b) Abanto-Zierbenako Kotorrio auzoan; c) Gallartara iritsi baino bi kilometro lehenago eta d) Itsaslur Bide Berdean. Datak: 2013/02/ 27 eta 28.

Ibilbidearen tarte bakoitzeko paisaiaren balio espezifikoak

I. tarte: Traslaviña (Artzentales) - Gallarta (Abanto - Zierbena)

Populatze ereduaren dikotomia

Mendiek osatutako paisaiaren atze-oihala

Hesi biziak

II. tarte: Gallarta (Abanto - Zierbena) - Pobeña (Muskiz)

I zatiaren balio berberak

La Arena hondartza

III. tarte: Pobeña (Muskiz) - Kobaron (Muskiz) (Itsaslur Bide Berdea)

Kostaldea, paisaia eta estetika ikuspegitik balio handia

Itsasoaren ikuspegi panoramikoa

Balio geologikoa

Elementu bereizgarriak

