

1

Frente a la iglesia de Areatza, tomamos el camino asfaltado con fuerte pendiente. Pasado el barrio Lantzaín, atravesamos un poco canadiense y la pista se convierte en camino de grava que bordea el monte Birgun. Continuamos por pista de grava y la dejamos tras pasar un depósito de agua, tomando un sendero a la derecha. Ascendemos por una campo y por unos alerces después, y llegamos a una pista de grava por la que continuamos ascendiendo. Una pista cruza la nuestra y seguimos por pista forestal que se adentra en un pinar y nos lleva a la parte trasera del Hostal de Pagomakurre. Por pista de grava llegamos a las campos de Arraba, donde seguimos el sendero de la izquierda. Llegamos al paso de Egrinao y, por el sendero que pasa junto a un pequeño hayedo, nos dirigimos a la fuente. Tras ascender un tramo rocoso, solo nos queda el último tramo de pradera montana para alcanzar la cumbre de Gorbeia.




Pagomakurre

Hasiera/Salida: Areatza  
Luzera/Longitud: 12,5 km  
Malda/Desnivel: 1.356 m

2

Frente a la iglesia de Areatza, tomamos la carretera que se dirige hacia Pagomakurre y que pasa junto al cementerio y la Pinetonia Astondoa, situada en el barrio Uparan. Sin abandonar la carretera en ningún momento, se deja a la derecha el área recreativa Upoko makatza y se sigue ascendiendo. Alcanzamos el parking y Zona Recreativa de Larreder, y continuamos ascendiendo de frente por la misma pista que nos trajo hasta aquí. Sin abandonar la pista más evidente y principal, llegamos a Pagomakurre, donde atravesamos con la Ruta 1 que nos llevará hasta la cumbre de Gorbeia a través de Arraba y Egrinao.



Larreder

Hasiera/Salida: Areatza  
Luzera/Longitud: 13,4 km  
Malda/Desnivel: 1.350 m

3

Desde el área recreativa de Bikotx gane, avanzamos unos metros por la carretera general hacia Orozko para tomar una pista cementada a mano izquierda. Ascendimos por ella, atravesamos un paso canadiense, y pasamos una cadena que impide el paso de vehículos junto a un cartel del Parque Natural del Gorbeia. Tras ascender un rato, el camino se vuelve llano y discurre entre campos hasta llegar a Irumugarrieta, punto de unión entre los municipios de Orozko, Zeanuri y Areatza. Unos metros más adelante, la pista se adentra en un bosque de cipreses y nos lleva hasta la pista cementada que asciende de Areatza a Pagomakurre (Ruta 2). Abandonamos el camino asfaltado para tomar una pista de grava y piedra a la izquierda, que nos hace pasar junto a una antigua nevera y, más adelante, junto a un calero recientemente restaurado. Poco después, el camino se une a la Ruta 1 que sube desde Areatza.



Bikotx gane

Hasiera/Salida: Bikotx gane  
Luzera/Longitud: 11,3 km  
Malda/Desnivel: 931 m

4

Por el sendero situado entre dos pistas que sale frente a la ermita de San Justo y San Pastor, y después de pasar una alambrada, atravesamos un pinar con fuerte subida y llegamos a una zona deforestada y repoblada. Atravesamos esta zona hasta unas rocas que bordeamos por la izquierda junto a la alambrada, y nos adentramos en un bosque de alerce hasta encontramos con una pista que cruzaermos. Seguimos el sendero entre matorrales y espinos hasta adentrarnos en otro bosque de alerces y llegamos al paso de Atxabagi, que nos permite superar el contrafuerte del cordal Mendigana-Zanburu. El sendero se vuelve entonces más llano y pedregoso y nos lleva a un nuevo bosque de alerces que atravesamos para encontrarnos con una pista de grava. Siguiendo esta pista, desembocaremos en el camino que sube de Pagomakurre a Arraba, conectando con las anteriores rutas a la cumbre de Gorbeia.




Calero

Hasiera/Salida: San Justo  
Luzera/Longitud: 8 km  
Malda/Desnivel: 1.156 m

5

Situados en el barrio de Usabel, cruzamos el río por un puente junto al molino y, tras atravesar un paso canadiense, seguimos la pista de la izquierda que va paralela al canal del molino. Ascendemos siempre por la pista principal y pasamos el parking de Belausteigi, donde comienza la pista que asciende a Austigarmin. Tras un tramo con fuerte pendiente, nos encontramos con una zona llana, donde tenemos una fuente a mano derecha y, un poco más adelante, dos cercados para el ganado. Continuamos por la pista y llegamos a Austigarmin. Nos adentramos en la majada y seguimos el trazado del GR 12 hacia Egrinao. Pasamos por la campa de Zastegi, al pie de la Peña Urraxa, y seguimos por el sendero hasta llegar al hayedo de Egrinao, donde este recorrido se une al resto de rutas que ascienden a la cumbre de Gorbeia.




Austigarmin

Hasiera/Salida: Usabel  
Luzera/Longitud: 11,5 km  
Malda/Desnivel: 1.156 m

6

Junto a Saldropo, tomar la pista cementada descendente y, al cabo de poco, cruzar el río Ugruñaga. La pista de cemento se transforma en forestal tras una pequeña subida. Continuamos hasta una bifurcación donde seguimos las marcas de GR hacia la izquierda. En un bosque de coníferas, la pista principal nos lleva a otro de alerces. Por la pista de la derecha, que asciende en zig-zag, atravesamos un bosque de cipreses y alcanzamos varios senderos que ascienden al paso Atxuri. Tras cruzarlo, subimos por un sendero empinado a la izquierda que llega a las campos de Arimekorta. Llegamos a un riachuelo junto a un hayedo que atravesamos, y cogemos un sendero de hierba hasta el refugio de Cementos Lemona. Continuamos hasta una bifurcación, abandonamos la pista y subimos por la izquierda del siguiente refugio. Alcanzamos el collado de Aldamiñape y después el de Aldamiñoste, desde donde ascendemos a la cumbre de Gorbeia.



Atxuri

Hasiera/Salida: Saldropo  
Luzera/Longitud: 6,7 km  
Malda/Desnivel: 875 m

**Gorbeia**

**Parque Natural**

**BFA DFB**

**Bizkaiko Foru Alkandua**  
Diputazioan Foral de Bizkaia

**11 IBILBIDE GORBEIAKO KURUTZERA HELTZEKO BIZKAI ALDETIK**

**11 RUTAS PARA ALCANZAR LA CUMBRE DE GORBEIA DESDE BIZKAI**

Declarado Parque Natural el 21 de junio de 1994, sus más de 20.000 Ha se reparten entre suelo alavés y vizcaíno. En la cima del Aldamin (1.378 m), se establece la divisoria de aguas cántabro-mediterránea. Existe en su extensión bosque autóctono de roble, haya, marojo, castaño, etc., y extensas landas en la que paca el ganado desde tiempos remotos. El parque es cobijo para numerosas especies salvajes, siendo uno de los pocos lugares de Euskal Herria donde crían los ciervos, y uno de los últimos reductos del gato montés.



7

Desde el barrio de Lanbreabe, nos dirigimos al embalse de Iondegorta por pista asfaltada. Pasado el refugio del Baskonia, llegamos a una bifurcación y seguimos por la pista cementada, que después se convierte en pista de grava y en su parte final en pista forestal. La seguimos y atravesamos un bosque, ascendiendo lentamente hasta las campos de Arimekorta. Continuamos de frente y ascendemos después por el sendero de la derecha, alcanzando el refugio de Cementos Lemona. Aquí, este recorrido se une a la Ruta 6 proveniente de Saldropo, continuando a Aldamiñape. Aldamiñoste y, por fin, la cumbre de Gorbeia.



Iondegorta

Hasiera/Salida: Lanbreabe  
Luzera/Longitud: 6,2 km  
Malda/Desnivel: 1.191 m

8

Situados en la plaza de Ubide, tomamos la carretera asfaltada que nace en el vértice derecho de la misma y llegamos a una bifurcación. Tomamos el camino de la izquierda, dejando el caserío a nuestra derecha, y seguimos siempre por el camino principal. Atravesamos un paso canadiense y, poco después, alcanzamos las orillas del arroyo Zubiola. Continuamos junto al río durante un buen tramo y llegamos a una bifurcación, donde tomamos la pista de la izquierda. Ascendimos por esta pista cementada hasta llegar a una pista empinada, que seguimos como pista principal. Atravesamos un riachuelo y una barrera y seguimos por un bosque de cipreses hasta salir a terreno despejado en las campos de Arimekorta. Aquí, nuestro recorrido se une a la Ruta 6 para ascender hasta la cumbre de Gorbeia.



Ubide

Hasiera/Salida: Ubide  
Luzera/Longitud: 10,2 km  
Malda/Desnivel: 808 m

9

Tras la barrera en el área recreativa de Urigoiti, tomamos la pista de la izquierda. Pasamos una cerca y dejamos a la derecha la pista de Aldabide. Atravesamos un cercado y, a unos 30 metros, encontramos otra cerca que también atravesamos y luego nos dirigimos a la izquierda pagados a ella. Alcanzamos la pista que sube desde el calero de Urigoiti y la seguimos. Tras pasar una valla, encontramos un cartel de Parque Natural de Gorbeia. Sin desviarnos, llegamos a las campos de Egalasaburu, donde seguimos el sendero que se dirige hacia la izquierda. Cuando la cerca gira hacia la izquierda, continuamos a su lado hasta llegar a un cruce donde aparecen dos zonas cercadas y tomamos el camino que baja hacia la izquierda. Al término del camino cartellí, atravesamos varios humedales y bosques de coníferas hasta llegar a Pagomakurre, donde enlazamos con el resto de rutas a la cumbre de Gorbeia.

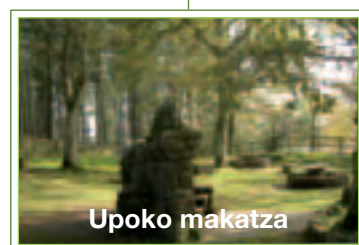


Urigoiti

Hasiera/Salida: Urigoiti  
Luzera/Longitud: 10,2 km  
Malda/Desnivel: 1.032 m

10

El recorrido comienza en la carretera BI-3513 que une Orozko y Artea, a la altura del barrio de Laureta. Se debe tomar un desvío a la derecha y, a unos 2,3 km desde el pueblo. Se trata de un acceso al Parque Natural de Gorbeia que discurre por pista cementada. Una vez situados en dicha pista, no debemos abandonarla hasta llegar al caserío de Upoko makatza. Cuando alcanzamos este punto, debemos girar a la derecha, dejando la zona de mesas y asadores a nuestra izquierda. Así, desembocamos en la pista que se dirige a Pagomakurre desde Areatza, uniéndonos a la Ruta 2 para alcanzar la cumbre de Gorbeia.




Upoko makatza

Hasiera/Salida: Laureta  
Luzera/Longitud: 11,6 km  
Malda/Desnivel: 1.231 m

11

En el barrio de Gallartu, situado en la carretera BI-3513 que une Orozko y Artea, cogemos el desvío hacia el barrio de Agirre, señalado como acceso al Parque Natural de Gorbeia. Avanzamos por la pista cementada, haciendo caso omiso a las pistas y caminos que aparecen a derecha e izquierda. Recorridos 2,4 km aproximadamente, llegamos al área recreativa de Altzagorta, donde bide horretan egonez gero, ez dugu bidea utzi behar Upoko makatza atsendenekura heldu arte. Leku horretan, eskumara egin behar dugu, mahai eta erregien gunea gure ezkerrean utzi. Horria, Areatzatik Pagomakurrera doan bidea aterako gara, 2 ibilbidearekin elkartuz Gurutzera heltzeko.



Altzagorta

Hasiera/Salida: Gallartu  
Luzera/Longitud: 11,1 km  
Malda/Desnivel: 1.447 m

**PARKE BARRUAN DEBEKATUTA DAGO:**

- Sua piztea eta aisialdi-xedeetarako egurra mozte.
- Motornd ibilgailuetan ibiltzea, baimenduta dauden sarbideetan izan ezik.
- Aparkatzea, horretarako egokitutako aldeetan izan ezik.
- Mota guztietako zaramak eta hondakinak bertan utzea edota lurperatzea.
- Inguruareko elementuak aldaraztea edota bertatik kentzea.
- Lasaitasuna urratzea.
- Biziraupean-jardueretan aritzea.
- Fruituak eta perretxiakoak saltzeko asmorekin biltzea.
- Jendeak erabiltzeko ez diren tokietan ibiltzea. Behar bezala adieraziko da debeku hori.
- Bizikletan ibiltzea pistetatik eta bideetatik landa.
- Kanpatzea. Alde batzuetan gau batez kanpatzea baino ez da baimentzen (datu zehatzagoak nahi izanez gero, galdetu Parquetxean). Antolatuta dauden kanpaldiak Parkeko Organo Kudeatzailearen baimena behar dute.
- Aske dabiltzen txakurrek, azizandari eraso egin ahal diote, estota aberoak uxatu. Kontrolatuta egon beharko dute, edota uhalaz lotuta.

**EN EL INTERIOR DEL PARQUE ESTÁ PROHIBIDO:**

- Encender fuego y cortar leña para fines recreativos.
- Transitar por vehículos motorizados, excepto en los accesos autorizados.
- Aparcar, excepto en las zonas habilitadas para ello.
- Abandonar y/o enterrar cualquier tipo de basura o desperdicio.
- Alterar, modificar y/o retirar elementos del medio natural.
- Alterar la calma y la tranquilidad.
- Realizar actividades de supervivencia.
- La recolección de frutos y setas con fines comerciales.
- Transitar por áreas restringidas al uso público, las cuales estarán debidamente señaladas.
- La utilización de bicicletas fuera de pistas y caminos.
- La acampada. Únicamente se permite por una noche en algunas zonas (para datos más concretos, consultar en el Parkeko). Los campamentos organizados precisas de la autorización del Órgano Gestor del Parque.
- Los perros sueltos pueden atacar al ganado o espartarilo. Deben estar controlados o sujetos con la correa.

**INFORMAZIO INTERESGARRIA**

**INFORMACIÓN DE INTERÉS**

**PARKETXEA/CENTRO DE INTERPRETACIÓN DEL PARQUE NATURAL DE GORBEIA (Areatza)**

- Gudarien Plaza, s/n
- 946 739 279
- Orduetgia/Horario: 10:00 - 14:00  
16:00 - 18:00

**OROZKOKO MUSEOA/MUSEO DE OROZKO**

- Zubiara Plaza 4
- 94 633 98 23 / 94 633 9934
- Orduetgia/Horario:

Osteguna eta ostirala/Jueves y viernes: 10:00 - 14:00  
Larunbata/Sábado: 10:00 - 14:00 y 17:00 - 19:00  
Igandea eta Jaiegunak/Domingos y festivos: 10:00 - 14:00

**EUSKAL BASERRIAREN EKOMUSEOA/MUSEO DEL CASERÍO VASCO**

- Herriko Plaza, 1 - Artea
- 94 631 70 86
- Orduetgia/Horario: 10:00 - 14:30  
16:30 - 20:00  
(Astelehena Itxita/Lunes cerrado)





Araba

Araba

Araba

Gorbeia (1482)

Arralde (945)

Dulao atxa (1149)

Aldamin (1378)

Usotegieta (1188)

Bastelarra(864)

Atxuri

Arimekorta

Zenigorta (1014)

Egiriñao

Urratxa (1060)

Lasarreko atxa (1101)

Argindegorta (1089)

Oderiaga (1245)

Saldropo

Gatzarrieta(1181)

Ipergorta (1236)

Austigargin

Gorosteta (1261)

Kusatx (1153)

Egileor (1115)

Ipiaburu

Ipihazar

Ipiña

Barazar

Atxausieteta (1205)

Lekanda (1309)

Atxulaur

Belautegi

Beluzaran (1037)

Arbaitzarte

Altzuaga

Zanburu (778)

Pagomakurre

Axkorrigin

Kolometa (1008)

Mantzarraga

Undurraga

Akarren (462)

San Justo y San Pastor

Algorta

Urigoti

Kurtzegan (853)

Orotegi

Altzusta

Egileor

Azkarraga

Larredor

Urigoti

Usabel

Urizar (685)

Ortuzar

Uribe

Mendigana (678)

Gallartu

Zalao

Ibarra

Aranguren

Unibaso

Jauregia

Beraza

Emaldi

Urkiaga

Urkiaga (429)

Birgun (430)

Upoko makatza

Urkidi (503)

Bikotx gana

Egurrigartu

Albitzu

Albitzuelexaga

Zubiatur

Asterria

Gandatségi

Areatza

Upo (612)

Albitzar (466)