

iglesia de Areatza **(1)**. Dejando el frontón a nuestra derecha seguimos junto al río, hasta llegar al cruce de Txamarrama **(2)**, junto al cementerio. (10') (0,6 Km.).

Continuamos por un camino asfaltado que asciende hasta el barrio de Martxondi-Bekoa, dejando el cementerio a nuestra espalda. (25') (1,3 Km.).

Antes de llegar al caserío de Martxondi-Bekoa **(3)**, tomaremos un camino que entra en el monte a nuestra izquierda, y tras cruzar una valla llegaremos hasta una alcantarilla. (27') (1,4 Km.).

Junto a la alcantarilla, bajaremos adentrándonos en un pinar por un pequeño sendero que nos conducirá a otro más amplio. Por éste, a la derecha, llegaremos hasta el caserío Oilagorta **(4)**. (35') (1,8 Km.).


Bajamos por el camino asfaltado, hasta encontrar otro que tomaremos hacia la derecha y dejando un par de caseríos a nuestra izquierda. (50') (2,5 Km.).

En el segundo caserío tomaremos un pequeño sendero que, por la izquierda, desciende hasta el río. (55') (2,7 Km.).

Junto al río encontramos los antiguos lugares de fabricación de cal, y cruzando el punto del Upo subiremos por una pista. Más tarde, atravesando un pinar, llegaremos hasta la zona de Elorribi **(5)**. (1 h. 20') (4 Km.).

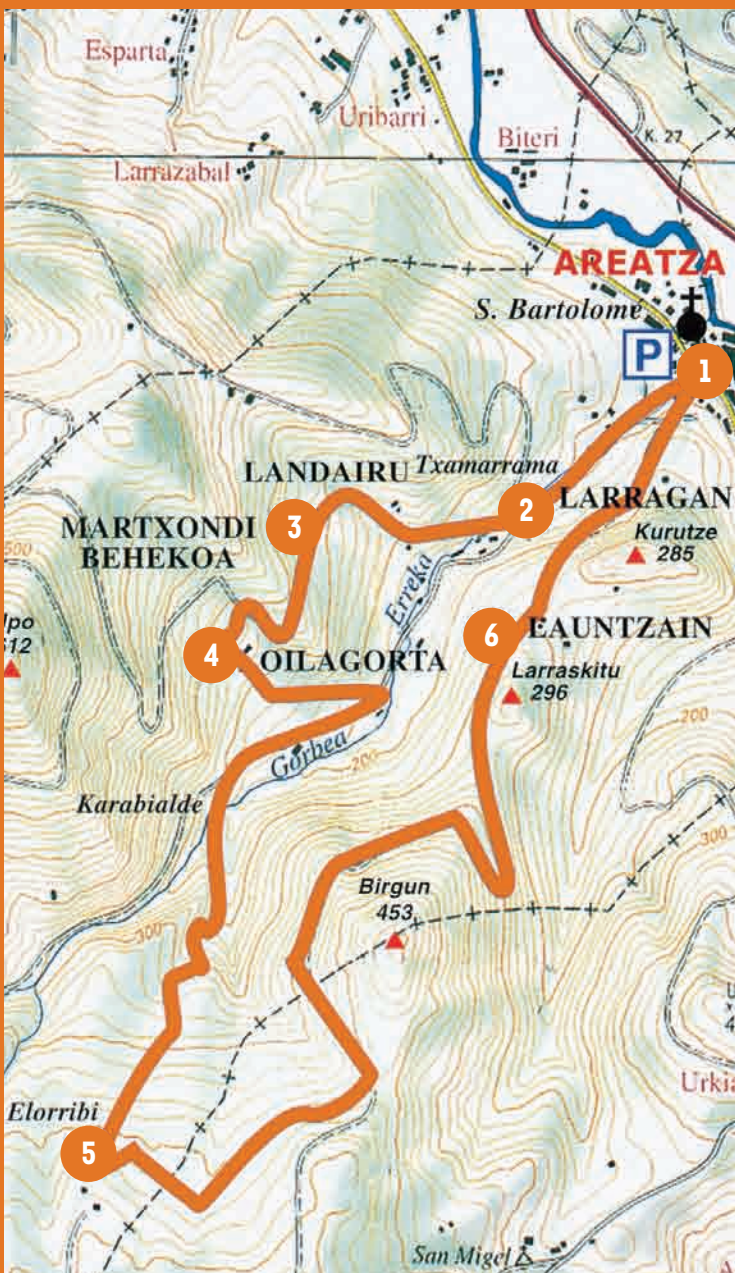
Continuando a nuestra izquierda y sin perder altura, por una pista llegaremos hasta el collado del monte Birgun. (1 h. 40') (5 Km.).

Tomaremos a la izquierda por una pista de piedra y tierra que más tarde se convertirá en una de cemento, y bordeando el monte nos llevará por Larraskitu **(6)** hasta Areatza, dejando atrás el barrio de Launtzain. (2 h. 30') (8 Km.).



areatza
martxondi
oilagorta
uparan
karabialde
elorribi
birgun
larraskitu
launtzain
areatza





(1) Areatzako eliza ondotik

ateratzenen gara, pilotalekua gure eskumaldean utziz, erreka-ondotik jarraituz hilerri ondoan dagoen Txamarramako bidegurutzeraino. **(2)** (10') (0,6 Km.).

Gure aurrean eta hilerria gure atzean utziz, artez igotzen den bide asfaltatua jarraituko dugu Martxondi Bekoaraino. **(3)** (15') (1,3 Km.).

Martxondi Bekoako baserrira ailegatu baino lehenago **(3)**, ezker aldean mendiruntz sartzen den bidea hartuko dugu. Hezi bat igaro eta gero gure, ezker aldean agertzen zaigun estolda batera ailegatu gara. **(4)** (15') (1,4 Km.).

Estoldaren ondotik, behe-erantzara abiatuko gara pinuditik. Pinudi honetan bidezidorrak beste bide zabalago batean utziko gaitu, eta eskumalarantz joaten Oilagorta baserriraino **(4)** ailegatu gara. **(35')** (1,8 Km.).


Pista asfaltatutik jeitsiko gara gurutzabideraino. Eskumara abiatuko gara, baserri pare bat gure ezker aldean utziz. **(50')** (2,5 Km.).

Bigarren baserrian, ezker alde-erantzara sartzen den bidezidor batetik abiatuko gara errekaraino jeitsien. **(55')** (2,7 Km.).

Erreka ondoan karabiak topatzen ditugu (karabialde). Upo erreka-erantzara zubi zaharra gurutzatuz, gorantz doan pista zabal batetik eta geroxeago pinudi bat zeharkatuz, Elorribiko Baserrietako **(5)** soroetara ailegatu gara. **(1 o. 20')** (4 Km.).

Ezker alde-erantzara doan bide batetik, eta altura galdu barik, Birgun mendiaren lepora abiatuko gara. **(1 o. 40')** (5 Km.).

Ezker alde-erantzara, harrizko pista zabal batetik birgun magaletik Larrakituaraino **(6)** joango gara. Geroxeago zementuzko pistatik, Launtzain uzoa atzean utziz, Areatzaraino ailegatu gara. **(2 o. 30')** (8 Km.).



PR-BI-8

1	areatzako eliza	0 km	0'	4	oligorta baserri	0,5 km	10'
2	txamarrama	0,6 km	10'	5	elorribi	2,2 km	45'
3	martxondi behekoa	0,7 km	15'	6	larrakitua	-	-
		guztira - total				8 km	150'