Plaza. El recorrido

se inicia por la carretera asfaltada que arranca enfrente del ayuntamiento de Zeanuri, ascendiendo en dirección a Elizondo, lugar donde se encuentra la parroquia. Yendo de Bilbao a Vitoria queda a mano izquierda el arranque de dicha carretera. Se sigue por ella hasta llegar a una señal a la derecha que pone Soloeta.

Soloeta. Seguimos esa indicación y llegamos al lugar indicado, constituido por un grupo de caseríos. Se tarda 15 minutos desde la plaza y la distancia es de unos 1.000 m. A partir de ahí se sigue por una pista de montaña suavemente ascendente y frecuentemente en mal estado debido a la explotación forestal hasta un lugar llamado Itsuna.

Itsuna. Donde nace a la izquierda una desviación que es la que hay que tomar. De Soloeta a Itsuna se tardan 20 minutos y la distancia es de unos 1.300 m. Cogida la pista que en Itsuna se inicia hacia San Blas, la subida se va haciendo más fuerte con algún intervalo más suave ocasional.

Dejamos una primera desviación a la izquierda y tomamos la segunda que encontramos, también a la izquierda, la cual se sigue hasta una posterior desviación otra vez a la izquierda, que tomamos, abandonando la pista que traíamos hasta ese momento y se interna recta entre los pinos de alrededor. Se sigue el sendero indicado hasta encontrar perpendicular, a mano derecha, un camino que asciende en fuerte pendiente hasta San Blas.

San Blas. De Itsuna a San Blas de tardan 17 minutos para recorrer unos 1.000 metros. Seguir la dirección por la pista indicada, por un terreno básicamente llano, con el Gorbeia e Itxina en el horizonte a la izquierda del sentido de nuestra marcha, y Aramotz y Ugatza a la derecha; tras recorrer unos 1.700 metros en 24 minutos se llega a un punto desde donde se ve Urrikoatxa con su repetidor de TV; donde a unos quince metros se inicia la pista de asfalto que lleva a Urrikoatxa; y donde a mano izquierda y al borde del camino hay un tronco de árbol blanco cortado. Se toma la dirección "Lamindao" y por un sendero que sigue la falda de Urrikoatxa teniendo siempre esta peña a la derecha llegamos a Lamindao.

Lamindao. De San Blas a Lamindao hay unos 3.400 metros que se tardan en recorrer 49 minutos. A partir de aquí iniciamos por camino asfaltado el descenso hacia la carretera general Bilbao-Vitoria. Por este camino llegamos a la carretera general, en 41 minutos que nos permiten recorrer los 2.700 metros que separan Lamindao de este cruce. De dicho punto, caminando hacia la izquierda en dirección a Zeanuri y Vitoria, y con precaución por tratarse de una carretera general, al llegar prácticamente a la altura de un puente que queda a la derecha de la carretera en dirección Vitoria, nos metemos hacia la izquierda donde nos encontramos en el barrio de Uribiarte.

Uribiarte. Lo que nos ha llevado 12 minutos desde el Rte. "Arratiano", del cual dista unos 800 metros. Siguiendo por camino asfaltado, llegamos a un punto del que arranca un estrecho sendero a la derecha. Nos encontramos en Akauri.

Akauri. Hemos tardado 18 minutos desde Uribiarte, recorriendo aproximadamente 1.200 metros. Por el sendero indicado, cuando llegamos a una cierta nivelación de su pendiente, lo abandonamos para coger a la izquierda otro que vuelve a subir hasta llegar a la carretera que une Elizondo con Ogaragoti, punto en el que hay una cruz. Cogiendo esa carretera hacia la derecha, bajamos hasta Elizondo.

Elizondo. Donde se encuentra la parroquia de Zeanuri. Hemos tardado 15 minutos en hacer unos 1.000 metros, de los que la mitad aproximadamente son de bajada. Siguiendo la carretera en suave descenso, llegamos al punto de partida, al alcanzar de nuevo el cruce con la carretera general Bilbao-Vitoria. Atravesándola estamos otra vez en la plaza.

Plaza. Hemos tardado 14 minutos desde Elizondo para hacer aproximadamente 1.000 metros.

El recorrido total es de unos 14 Km. que se vienen a hacer en unas 3 h. 30' a una media de 4 Km./h.

zeanuri



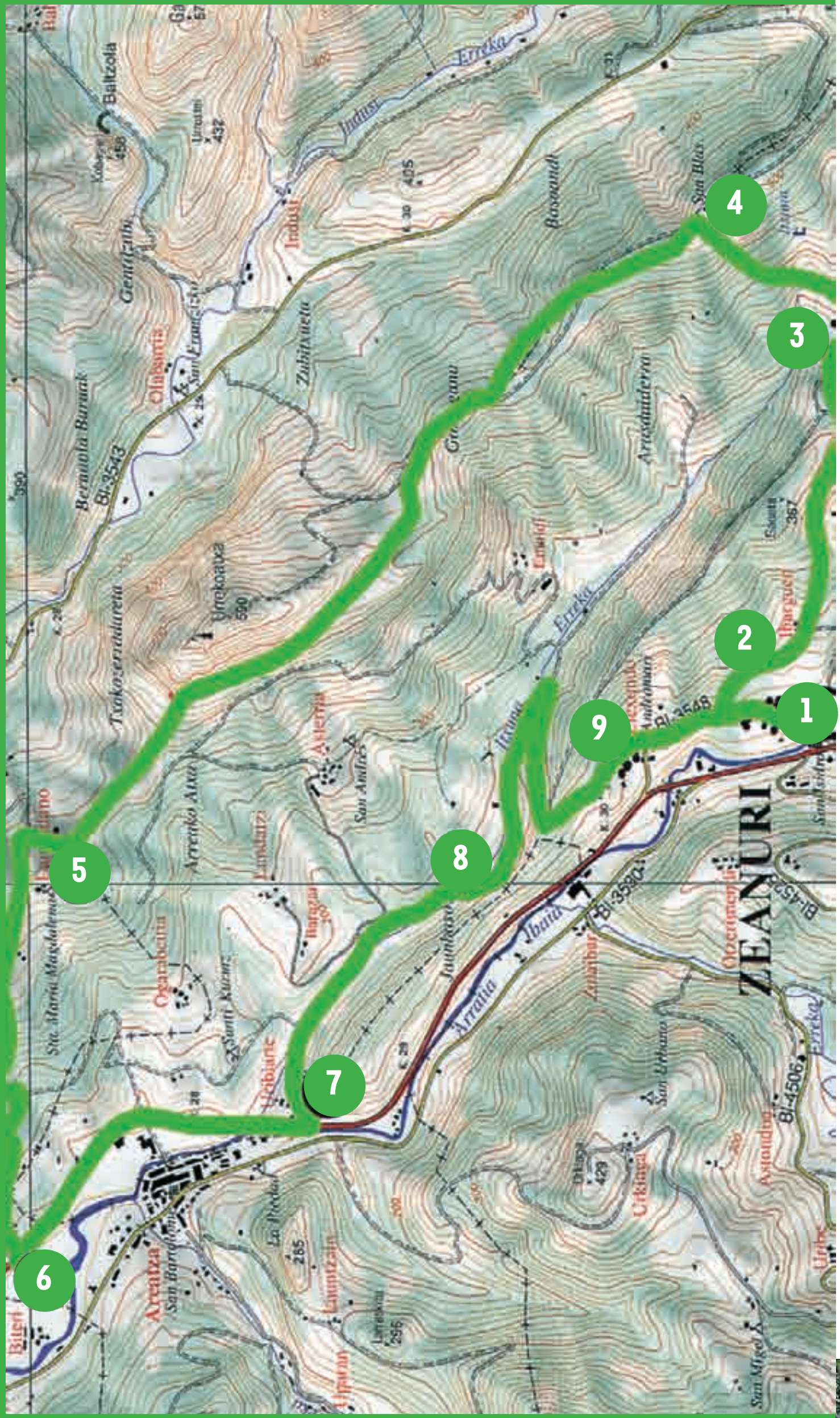

Plaza. Ibilbidea,

Zeanuriko Udaletxearen aurrean dagoen asfaltatutako errepidean hasten da, parrokia dagoen Elizondorantz igonez abiatuz. Blbotik Gasteizeranzko bidean aipatutako errepidea ezkerraldean gelditzen da. Bertatik jarraitzen da eskuinaldean Soloeta izeneko seinalea aurkitu arte.

Soloeta. Aipatutako seinalea jarraitzen dugu baserri batzuek osatzen duten gune batera iritsi arte. Plazatik hona 15 minutu egiten dira eta distantzia 1.000 bat metrokoa da. Hemendik gorantza goxo-goxo doan mendi-bide batetik, eta sarritan baso-ustiapena dela eta, egoera txarrean aurkitzen dena, Itsuna izeneko lekura iritsi arte, hemen ezkerretara sahiesbidea aurkitzen da eta horixe hartu behar da.

Itsuna. Itsunara Soloetatik 20 minutu egiten dira eta distantzia 1.300 bat metrokoa da. Itsunatik San Blaserantz doan pista hartuta, hogeita hamar bat metrora iturri bat uzten dugu eskuinaldean, eta apurtxo bat aurrerago baserri bat ezkerralderantz. Hemendik San Blasera iritsi arte igoera gogortu egiten da, noizbehinka tarte leunagoak ere azaldu arren.

Ezkerretara aurkitzen dugun lehendabiziko sahiesbidea utzi eta bigarrena hartzen dugu, hau ere ezkerraldera dagoelarik, hemendik jarraitu beste sahiesbide bat aurkitu arte, hemen ere ezkerraldera hartu, ordurarteko pista uzten dugularik eta pinu artean sartuz. Jarraitu bide-zidorra elkarzuta eskuinaldera aurkitu arte (bi hesola margoturik), bide honek aldapa gogor batetik San Blasera garamatza.

San Blas. Itsunatik San Blasera 17 minutu egiten dira 1.000 bat metro egiteko. Aipatutako pista horretatik jarraitu Lamindaorantz, nahiko ibilbide laua da, gure norantzaren ezkerraldean Gorbeia eta Itxina ditugularik, eta Aramotz eta Ugatza eskuinaldera; 1.700 bat metro eginda, 24 minututan TB errepikagailua duen Urrikoatza ikusten den puntura iristen da; bertatik hamabost bat metrora Urrikoatxara doan asfaltatutako pista hasten da; eta ezkerraldean eta bide-ertzean ebakitako zuhaitz zuri baten enborra aurkitzen da.

Lamindaoranzko norantza hartuta, Urrikoatxa malda jarraitzen duen bide-zidorra hartuta, mendi hau beti ere eskuinaldean daukagularik, Lamindaora iristen gara.

Lamindao. San Blasetik Lamindaora 3.400 bat metro dago eta 49 minututan egiten da. Hemendik asfaltatutako errepidea hartuta jaisten hasten gara Bilbo-Gasteiz errepide nagusirantz. Hemendik errepide nagusira iristen gara. Bide gurutze honetatik Lamindaora dauden 2.700 metroak 41 minututan egiten dira. Hemendik, ezkerretarantz, Zeanuri Gasteiz norantza hartuta, kontuz ibili beharra dago errepide nagusia izateagatik, "Arratiano" ostatura iristen gara, 500 bat metrora aurkitzen dena eta 6 minutuko denbora egiten dugu. Norantza berean eta errepide nagusitik, Gasteizeranzko norantzan eskuinara gelditzen den zubi baten parean, ezkerraldera hartu eta Ubibiarte auzoa aurkitzen dugu.

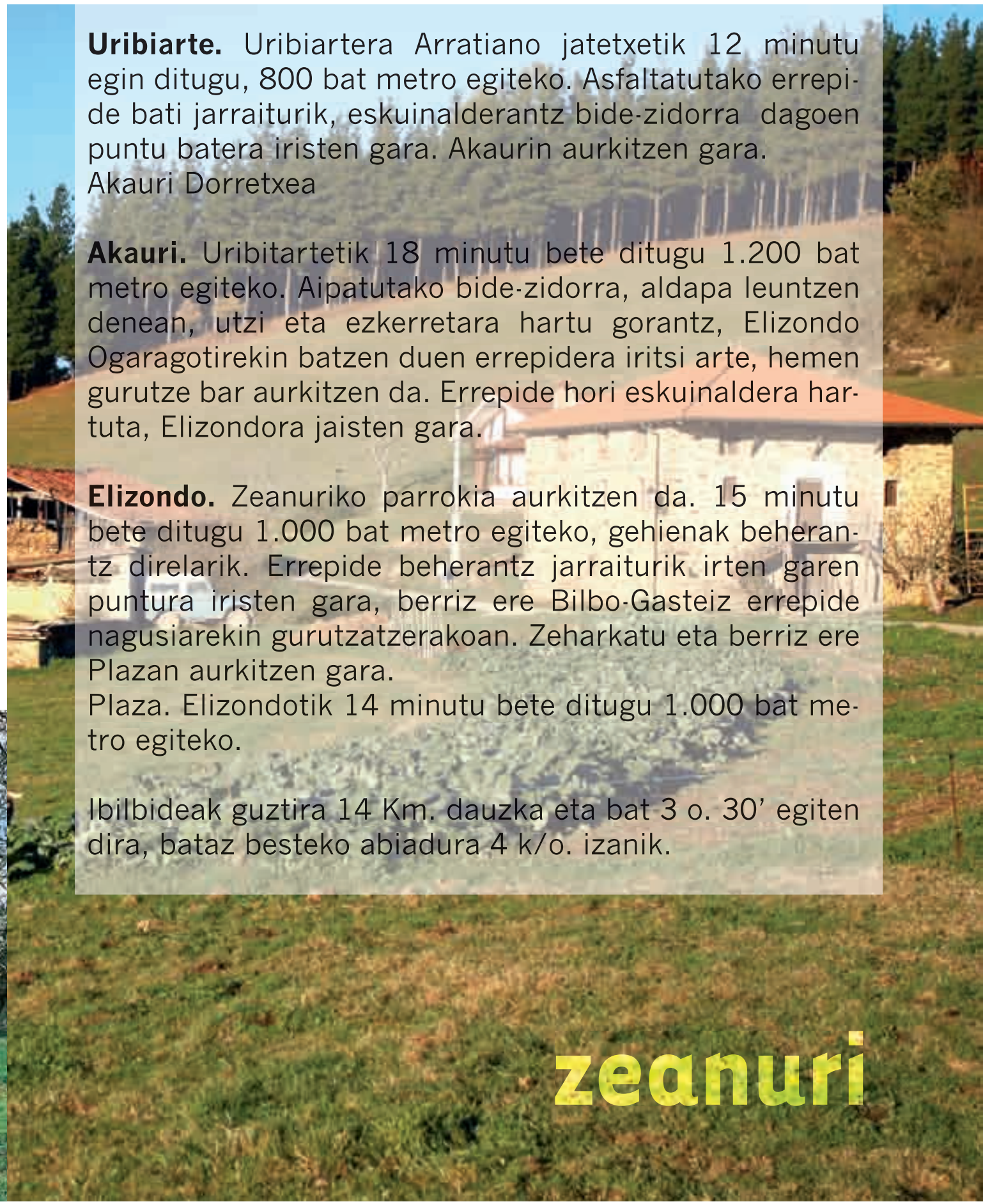

Uribiarte. Uribiartera Arratiano jatetxetik 12 minutu egin ditugu, 800 bat metro egiteko. Asfaltatutako errepide bati jarraiturik, eskuinalderantz bide-zidorra dagoen puntu batera iristen gara. Akaurin aurkitzen gara.
Akauri Dorretxea

Akauri. Uribitartetik 18 minutu bete ditugu 1.200 bat metro egiteko. Aipatutako bide-zidorra, aldapa leuntzen denean, utzi eta ezkerretara hartu gorantz, Elizondo Ogaragotirekin batzen duen errepidera iritsi arte, hemen gurutze bar aurkitzen da. Errepide hori eskuinaldera hartuta, Elizondora jaisten gara.

Elizondo. Zeanuriko parrokia aurkitzen da. 15 minutu bete ditugu 1.000 bat metro egiteko, gehienak beherantz direlarik. Errepide beherantz jarraiturik irten garen puntura iristen gara, berriz ere Bilbo-Gasteiz errepide nagusiarekin gurutzatzerakoan. Zeharkatu eta berriz ere Plazan aurkitzen gara.
Plaza. Elizondotik 14 minutu bete ditugu 1.000 bat metro egiteko.

Ibilbideak guztira 14 Km. dauzka eta bat 3 o. 30' egiten dira, bataz besteko abiadura 4 k/o. izanik.

PR-BI-3

1	zeanuriko plaza	0 km	0'	6	bide gurutzea	2,7 km	41'
2	soloeta	1 km	15'	7	uribiarte	0,8 km	12'
3	itsuna	1,3 km	10'	8	akauri	1,2 km	18'
4	san blas	1 km	17'	9	elizondo	1 km	15'
5	lamindao	3,4 km	35'	10	zeanuriko plaza	1 km	14'
					guztira - total	14 km	210'

zeanuri