

FICHA INFORMATIVA Nº 3 PR BI 41. INDUSI-BALTZOLA-GARAIO-INDUSI

LOCALIZACIÓN

Municipio

Dima

CodMunicipio

026

Comarca

Arratia-Nervión

Cartografía

Diputación Foral de Bizkaia (1:5.000)

Hojas

08712

08719

08720

FICHA TÉCNICA

Homologado

Sí

Tiempo estimado

45 minutos

Desnivel Máximo (m)

180

Longitud (Km)

2,5

Dificultad

Baja

Tipo de trazado

Lineal

Inicio del recorrido

Indusi

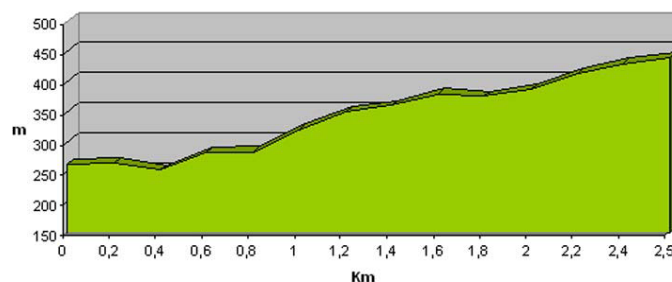
Fin del recorrido

Baltzola

Interés

Etnográfico, geológico, paisajístico.

Perfil del recorrido



CAMINOS DE AYER Y DE HOY EN BIZKAIA

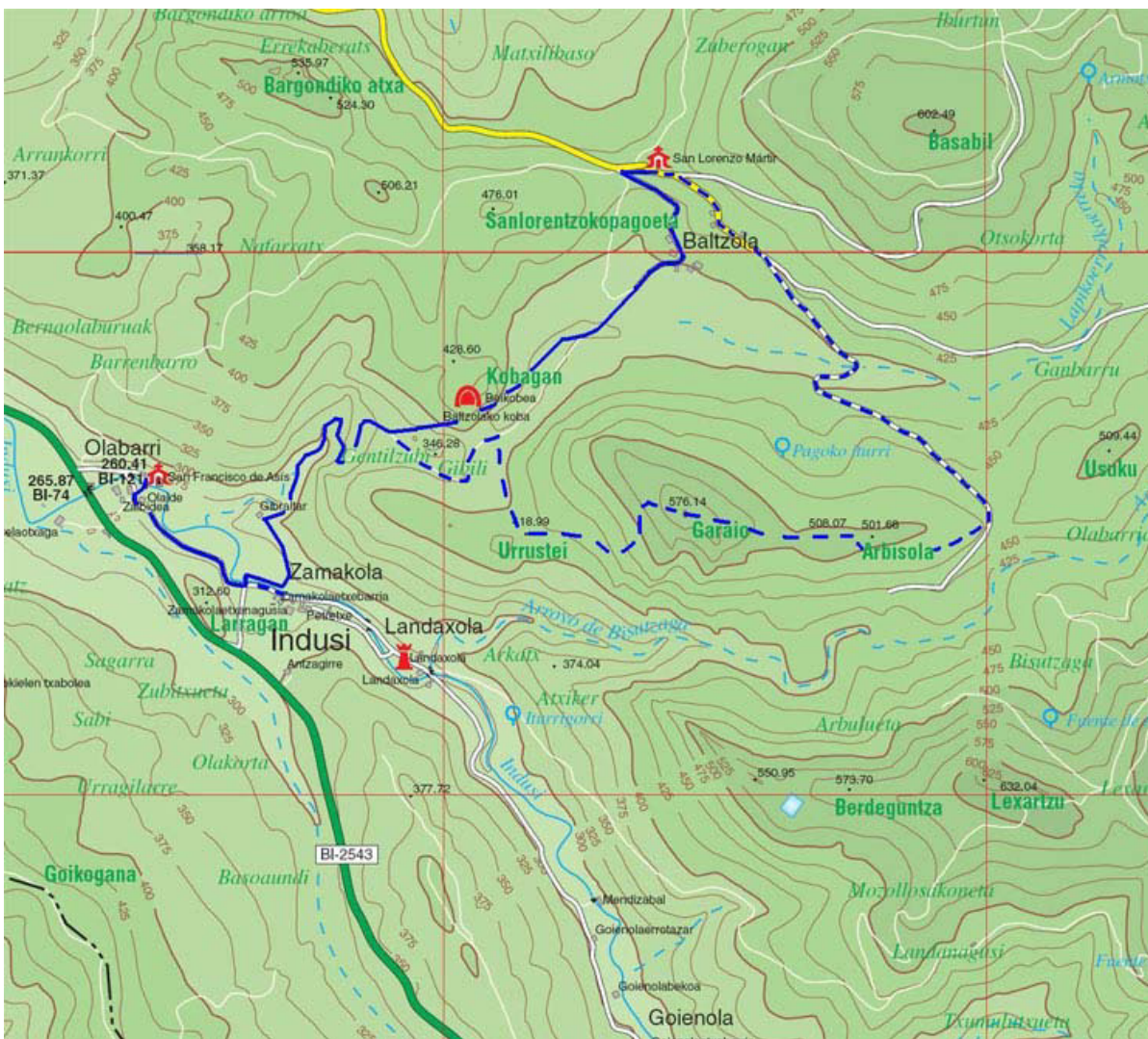
Instituto de Estudios Territoriales de Bizkaia

Promotor:
Instituto de Estudios Territoriales de Bizkaia

Consultora:
NK gestión ambiental y cultural S.L.

Año:
2005

Mapa/Croquis



Acceso

El barrio de Indusi se encuentra en el municipio de Dima, junto a la carretera que une Dima con Otxandio (BI-2543). Accedemos a él por una pequeña carretera vecinal que sale a nuestra izquierda (dirección a Otxandio).

Descripción

Comenzamos el recorrido junto a la ermita de San Francisco de Asís, bajo la peña que domina el barrio de Indusi. Tras cruzar el puente sobre el río Indusi giramos a la izquierda para dirigirnos al núcleo de Zamakola. Caminamos junto al cauce y tras pasar junto a un pequeño parking llegamos a un nuevo puente. Allí encontramos un panel de información sobre el parque de Urkiola, así como una flecha que nos señala el camino a Baltzola. Ascendemos hasta el barrio de Gibiltar. Giramos a la derecha para descender, por un sendero hasta el arroyo de Kobako erreka. Frente a nosotros aparece el arco de Jentilzubi, según viejas creencias, el puente de lo gentiles. Continuamos ascendiendo y tras una curva cerrada encontramos a la derecha una pequeña senda que nos acerca al abrigo de Axlór. Pero el itinerario sigue de frente. Pronto nos desviamos del camino para coger el sendero que cruza la cueva de Baltzola. Este mismo sendero nos conduce al paso o túnel de Abaro. Tras cruzar el túnel ascendemos por una pequeña pendiente y continuamos por la senda que serpentea el arroyo hasta llegar a la pista principal. Ascendemos por la pista de tierra hasta el barrio de Baltzola y tras cruzar el núcleo ascendemos por la pista de grava hasta la ermita de San Lorenzo, donde finaliza el recorrido.

CARACTERIZACIÓN DEL RECORRIDO

Trazado

Gran parte del recorrido discurre por una pista de tierra que une el caserío Gibiltar con el barrio de Baltzola. Sin embargo, en algunos tramos abandonamos la pista para caminar por pequeños senderos que cruzan las grutas o discurren paralelos a arroyos. Al principio y final del recorrido, en las zonas cercanas a los núcleos de Baltzola e Indusi, el itinerario va por caminos vecinales asfaltados.

Apto para sillas de ruedas

No

Señalización direccional

En la actualidad, existen algunas viejas señales y marcas de pintura que no son suficientes para guiar al senderista sin la ayuda de un folleto o mapa de la zona.

Señalización informativa


No existen paneles informativos o interpretativos relacionados con el recorrido.

FOTOS

Panel y flecha direccional del Parque de Urkiola en el barrio de Baltzola.



Señalización direccional de los PRs de Dima. Señal instalada en el barrio de Indusi, junto a los restos de la ferrería de Olabarri.



Marcas de pintura de los Pequeños Recorridos homologados, junto al túnel de Abaroa.



Túnel de Abaro. También conocido como "Behikobea". El itinerario cruza el túnel en compañía de un pequeño arroyo.



Numerosos aficionados a la escalada acuden todos los fines de semana a la cueva de Baltzola. Se ha convertido en un punto de encuentro para escaladores, que en ocasiones utilizan las paredes para algo más que escalar.



Recorrido entre Indusi y Baltzola.



Caserío Gibiltar. Al fondo Urreskoatxa.



Cima de Garaio.



Barrio de Baltzola. Al fondo la cima de Kobaran.



RECURSOS

Ermita de San Francisco de Olabbarri

La de San Francisco de Olabbarri es la más grande de las ermitas de Dima. Presenta un modesto pórtico que cubre las dos entradas al templo. Sin embargo, antiguamente el pórtico bordeaba toda la ermita. De entre las dos entradas destaca la que se encuentra en el lateral. Se trata de un arco de medio punto que data del s. XVI, junto a la que podemos ver una llamativa aguabenditera con forma de rostro humano. Según dicen podría representar rostro de Cristo.



Río Indusi y sus afluentes

Gran parte del recorrido discurre paralelo al río Indusi o alguno de sus afluentes. Estos cursos de agua han ido modelando un paisaje cárstico digno de ser visitado. Afluente del Arratia, el río Indusi nace en los montes Altungane (765m) y Saibigain (943). Tras recorrer cerca de 15 Km vierte sus aguas en el Arratia, que a su vez las llevará al Ibaizabal, cuenca a la que pertenece el Indusi.



Cueva de Axlor

El abrigo natural de Axlor se encuentra cerca de la cueva de Baltzola. Fue descubierto como yacimiento en 1932 por D. Jose Miguel de Barandiaran. En ella se han encontrado restos del hombre de Nearndental, los vizcaínos más antiguos que curiosamente no eran de nuestra misma especie. En ella habitaron los nearndentales hace cerca de 55.000 años y durante unos 15.000 años, lo que nos puede aclarar cómo vivían en aquella época nuestros antepasados europeos. Con más de 100.000 años de antigüedad aún se sigue excavando esta cavidad. Algunos autores la han citado como la "Atapuerca vasca". A demás de una mandíbula y unos molares de "homo nearndentalensis", en Axlor se han encontrado numerosos restos de animales (ciervos, uros, corzos, bisontes...) lo que nos muestra qué tipo de fauna habitaba en la zona por aquellas épocas.



Jentilzubi

El entorno de las cuevas de Baltzola esconde numerosos mitos y leyendas. En nuestra geografía existe un gran número de topónimos que dan muestra de estas viejas creencias. Este es el caso de Jentilzubi, o puente de los Gentiles, el arco que utilizaban los gentiles para pasar de Urrustei a Kobaran. Pero no fueron los gentiles los únicos genios que habitaron en estos parajes. También lo hicieron Mari y Sugaar, quienes ocupaban la cueva de Baltzola, y las lamías, que no dejaron de atormentar al vecino del caserío Gibiltar hasta que les devolvió el peine de oro que había recogido junto al arroyo.



Cueva de Baltzola

La cueva de Baltzola es la principal cavidad del karst de Indusi, y sin lugar a dudas uno de los lugares de mayor relevancia para escaladores, montañeros y arqueólogos. Ya sea por sus dimensiones o por belleza la cueva de Baltzola atrae desde hace años a numerosos y muy diversos visitantes. Es la cueva explorada más antigua de Bizkaia. Ya en 1750 aparece un gran interés por Baltzola. Desde entonces han sido numerosos los exploradores que se han acercado hasta ella. Actualmente su conocimiento va más allá del portalón de entrada, donde numerosos aficionados a la escalada dan rienda suelta a su destreza. En 1932 Aita Barandiaran visitó la cueva de Baltzola, dándonos a conocer el potencial que este yacimiento puede tener.



Karst de Indusi

El karst de Indusi forma una de las cadenas calcáreas más importantes de Bizkaia. El río Indusi y sus numerosos afluentes atraviesan esta masa kárstica de cerca de 6 Km². Destaca en el karst la cueva de Baltzola. Recientemente se ha llevado a cabo un estudio espeleológico que ha dejado al descubierto un complejo subterráneo de más de 5 Km. de galerías, uno de los más grandes de Bizkaia.



Ermita de San Lorenzo


Templo rodeado de plátanos, junto al que se ha levantado una pequeña cripta con altar en honor a la virgen.



EQUIPAMIENTOS

Área Recreativa

Encontramos una pequeña área recreativa con mesas junto a la ermita de San Lorenzo de Baltzola.



Parking

Hay dos pequeñas zonas de parking al principio y final del recorrido, en los barrios de Baltzola e Indusi.



SERVICIOS

Alojamiento

Aunque los barrios de Baltzola e Indusi no cuentan con ningún tipo de hospedaje, encontramos una pequeña casa rural en núcleo de Eleizalde. Para ir en grupo también se puede reservar plaza en la escuela caserío de Lapurriketa, que se encue en el barrio de Lapurreketa, camino a Otxandio.

Bares y restaurantes

El barrio de Ugarana, núcleo principal de Dima, presenta una amplia oferta de bares y restaurantes.

Transporte público

Para llegar a Dima solamente existe una línea de transporte público, A3925 BILBAO-LEMOA-OTXANDIO-UBIDEA, que tie una frecuencia de dos doras.

OBSERVACIONES

Los datos recogidos en la ficha corresponden al tramo entre Indusi y Baltzola. Se puede regresar a Indusi descendiendo por el mismo camino o siguiendo por el PR-BI 41, que tras ascender a la cima de Garaio desciende hasta la cueva de Baltzola. Aunque la cima no presente un difícil ascenso, requiere cierto cuidado y preparación, ya que el último tramo presenta una pendiente pronunciada y la cima es un promontorio rocoso y abrupto, impropio de estas altitudes. Pero merece la pena realizar el recorrido completo (PR-BI 41), de unos 7 Km de longitud, y ascender a la cima de Garaio, desde donde podemos disfrutar de unas espléndidas vistas de Aramotz, Leungana, Gorbea, el valle de Dima, Ganekogorta y Untzueta, etc.