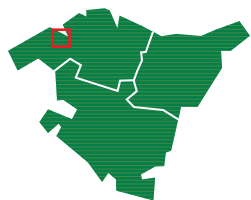


# Alonsotegi. Ruta de Peñas Blancas



Alonsotegi y el valle del Cadagua. Laderas de Sasiburu y Peñas Blancas



## De collado en collado

El municipio de Alonsotegi es uno de los diez que conforman la comarca vizcaína de las Encartaciones. Partiendo de Alonsotegi llegarás hasta Balmaseda y Lanestosa, en los confines con Cantabria. En el ámbito natural, las Encartaciones sorprenden con lugares de gran interés, como los montes de Ordunte, el valle de Karrantza -con el Parque Ecológico de Bizkaia o la cueva de Pozalagua- y el cordal de Peñas Blancas y Sasiburu, con vistas sobre Pagasarri o los pantanos de Etxebarri y Gorostiza.

**A**lonsotegi se encuentra a orillas del río Cadagua, en el fondo de un profundo valle.

La pendiente hacia la ermita de Santa Ageda es acusada. El bosque está conformado por eucaliptos de troncos finos y altos.

Calzada Medieval de Santa Ageda



S E N D E R I S M O E N E U S K A D I

Una vez pasado el conducto del gas, se alcanza una zona de recreo en la que se halla la calzada que asciende desde el Bosque de Larrazabal, junto al conocido como puente del Diablo. Metros más arriba, se llega a la ermita y el acceso al cordal de Arroletza, Sasiburu y Peñas Blancas.

Desde el collado al que llegamos, arranca una pista que faldea estos montes por la zona de los pantanos del Regato y que termina en el collado anterior a Peñas Blancas. La ruta asciende a estas cimas siguiendo una estrecha senda que transita por el prado. A la izquierda queda Alonsotegi, debajo, a la vera del Cadagua.

Ya en el descenso llegaremos a un amplio collado que toma hacia Peñas Blancas y que alcanza el barrio de Zamundi, donde

## CORDAL SASIBURU Y PEÑAS BLANCAS



Un tramo del Río Cadagua antes de desembocar en el Nervión

hay una área de recreo y la ermita de Santa Quiteria, que celebra su fiesta el 22 de mayo. El ganado vacuno ocupa los rincones del bosque, en el que prima la encina. Hasta el final del trazado descendemos por una pista vecinal, cuyo firme se encuentra cementado.


Caminar por estas montañas, eje entre dos comarcas, las Encartaciones y el Gran Bilbao, conecta al senderista con un paisaje cargado de historia. En su zona alta existió una ferrería que hacían funcionar los habitantes de la zona de Tellitu y los del barrio cercano a la ermita de Santa Ageda.

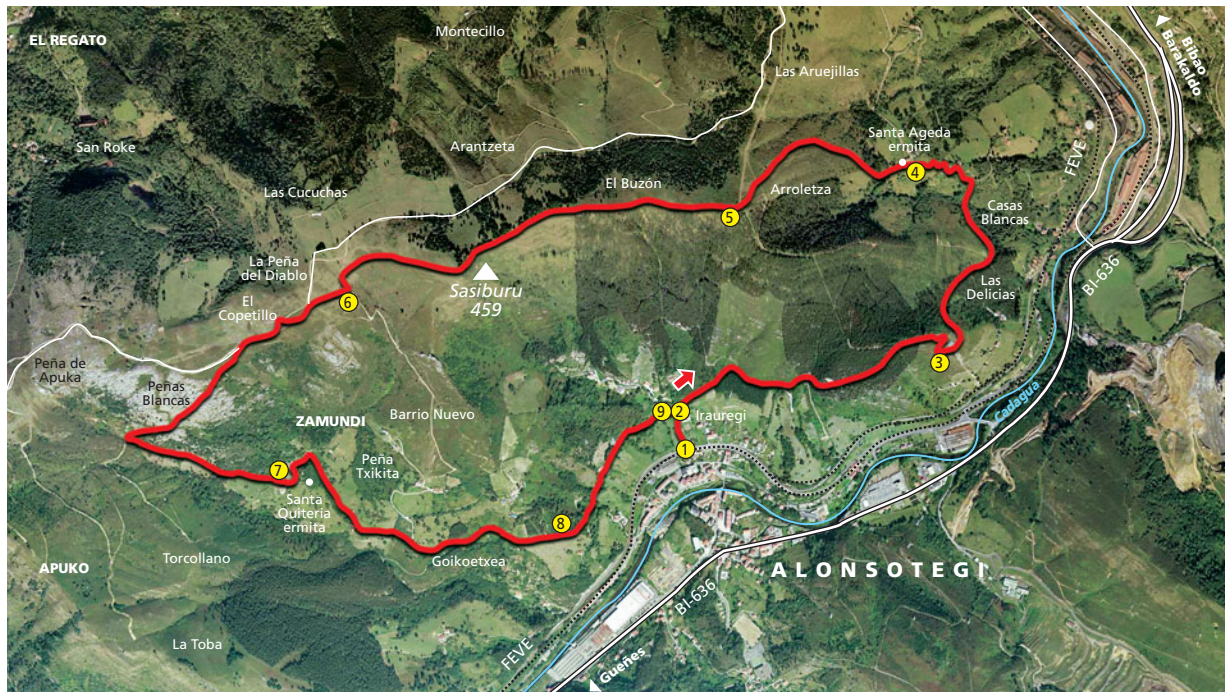
Ya en Peñas Blancas la panorámica sobre el Cadagua es muy bella. Se camina por una zona kárstica formada por agujas de piedra caliza que han aflorado tanto por la erosión como por la actividad minera desarrollada durante años.

**FICHA TÉCNICA**

Duración: 3 h  
Longitud: 9,15 km  
Dificultad: media  
Desnivel: 401 m

**SEÑALIZACIÓN DEL RECORRIDO**

-  Continuidad del recorrido
-  Dirección equivocada
-  Cambio de dirección
-  Flecha



**Acceso:**

La ruta discurre por la localidad de Alonsotegi, en la carretera que comunica Bilbao con Balmaseda.

**TOPOGUÍA**

Distancia (metros)	Altitud (metros)	Descripción
① 0	46	Inicia el sendero en la plaza del ayuntamiento, situada al borde de la carretera. Cruza la carretera por el paso inferior. Sigue a la izquierda por la calle Erdiko para pasar el río Cadagua y alcanzar la ermita de San Antolín. Tienes que cruzar el paso a nivel y ascender la carretera para llegar al lugar por donde bajarás, a la vuelta, bajando de Zamundi y Santa Quiteria.
② 600	90	Ahora gira a la derecha para ascender por la pista de cemento. La pendiente se irá acentuando más y más. Pasada una chabola descenderás unos metros hasta las torres de alta tensión.
③ 1.780	250	Labores de desmote y repoblaciones forestales han llenado esta zona de pistas y las señales han desaparecido, por lo que el paso es complicado. Hay que seguir hacia el noroeste, faldeando la ladera hasta encontrar la pista que lleva a la ermita de Santa Agueda.
④ 2.950	170	

Distancia (metros)	Altitud (metros)	Descripción
⑤ 4.275	450	Junto a la ermita asciende hasta el collado y posteriormente a la cota de Arroletza.
⑥ 5.100	385	Sigue el cordal hacia el Oeste. Hollarás la cima de Sasiburu. A la vista te quedará el collado al que deberás descender.
⑦ 6.600	215	Rumbo Suroeste baja por la pista hasta llegar a la Pozorra desde donde enlazarás con el camino de bajada a la ermita de Santa Quiteria.
⑧ 8.550	90	En este núcleo de Zamundi te encaminarás hacia Alonsotegi. Mantente en la pista de cemento y llegarás al punto del sendero que asciende a Santa Ageda (punto 2).
⑨ 9.150	46	Sólo te queda descender al municipio para terminar la senda.