


Duela 5.000 urte inguru, artzaintza agertu zenean, gure eremu menditsuetako biztanleen bizimodua aldatu egin zen erabat. Gure geografiako egurdia urtaroen arabera aldatzen denez, behar-beharrezkoa izan da artaldeak aldi-an-aldian batetik bestera eramatea, ganaduak bazka izateko. Urte-sasoiko trantsumantziaren ondorioz, aldi baterako kokaguneak agertu ziren, eta, bertan, elikagaiak eta babesleku aurkitzen zituen ganaduak.



Hace unos 5000 años, con la aparición del pastoreo, la forma de vida de los habitantes de nuestras zonas montañosas experimentó una considerable transformación. Debido al clima estacional de nuestra geografía, los traslados periódicos de los rebaños han sido necesarios a fin de que el ganado tuviese siempre pasto. Esta tramsunción estacional desencadenó la aparición de asentamientos temporales en los que el ganado encontraba alimento y cobijo.

### Bitxiak Curiosidades

Bazenerikien kortabasa gehienak ur-lasterretatik hurbil daude? Ganaduak ura behar zuelako zauden eremu horietan.

Kokagune zehatz batian kortabasaok daudenean, bertan artzaintza garatzen zela adierazten digute. Horra hor Ganekagorta mendia. Izenean bertan, argi eta garbi azaltzen da nolako garrantzia zuten: Ganekagorta = Gaiueko korta = Gailureko kortabasa

¿Sabías que la mayoría de los seles se encuentran cercanos a los cursos de agua? Este hecho se ha relacionado con la necesidad de agua para el ganado.

La existencia de seles muestra la tradición pastoril de un determinado enclave. Es el caso del macizo de Ganekagorta, donde la importancia queda también reflejada en su nombre:

Ganekagorta= Gaiueko korta = Sel de la cima



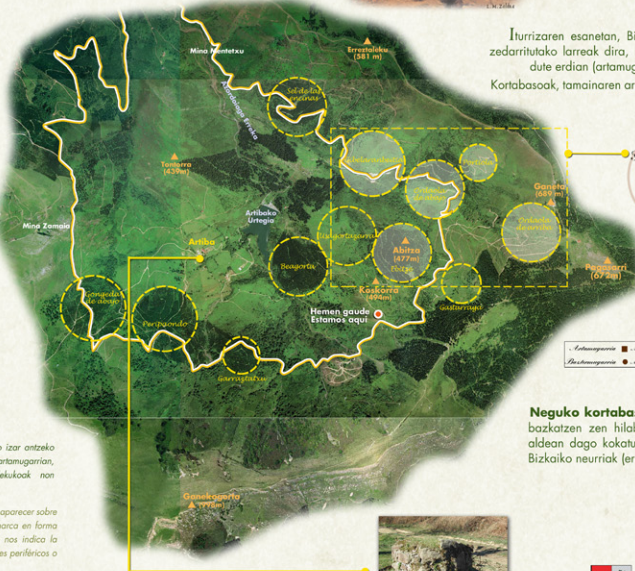
L. M. Zabala

Batzuetan, gurutzetako edo izar antzeko marka agertzen da artamugarrian, baztermugetan edo lekukoak non dauden adierazteko.

En algunos casos, suele aparecer sobre el mojón central una marca en forma de cruz o estrella que nos indica la ubicación de los mojones periféricos o testigos.



Mojón central de Arriko-ko artamugarria

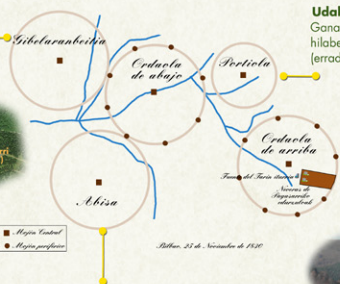


Iturrizaren esanetan, Bizkaiko kortabasaok biribil-biribil zedarritulako larreak dira, itxita ez badaude ere. Mugarria dute erdian (artamugarri); eta zenbait baztermugetari. Kortabasaok, tainaren arabera, honelakoak izan daitezke:

Según Iturriza, en Bizkaia los seles son terrenos acotados en círculo perfecto, aunque no cerrados. Poseen un mojón central y una serie de mojones periféricos. Según su tamaño, los seles pueden ser:

**Udako kortabasa edo txikia.** Ganadua bertara eramaten zuten hilabete beronenetan. Bizkaiko neurriak (erradioa): 63 estatu = 122,8 m

**Sel veraniego o menor,** a donde se llevaba el ganado durante los meses más cálidos. Medidas en Bizkaia (Radio): 63 estados = 122,8m



**Neguko kortabasa edo handia.** Bertan, ganadua babestu eta bazkatzen zen hilabete hotzenetan. Batez ere, bailaretako beheko aldean dago kokatuta, batzuetan udakoarekin bat egiten badu ere. Bizkaiko neurriak (erradioa): 126 estatu = 245,7 m



Sel invernal de Gaiueko-ko neguko kortabasa

**Sel invernal o mayor,** donde el ganado se cobijaba y pastaba en los meses más fríos. Se localizan principalmente en las partes bajas de los valles, aunque podemos ver que en algunos casos coinciden con los veraniegos. Medidas en Bizkaia (Radio): 126 estados = 245,7m

